






*Situation existante de droit: Plan de secteur*

-  Zone d'habitat
-  Zone d'habitat à caractère rural
-  Zone de services publics et équipements communautaires
-  Zone d'activité économique mixte
-  Zone d'activité économique industrielle
-  Zone d'aménagement communal concerté
-  Zone agricole
-  Zone d'espaces verts
  
-  Autoroute existante
-  Route de liaison existante
-  Canalisation existante
-  Ligne existante
-  Ligne HT existante
-  Ligne HT en projet
  
-  Périmètre de la ZACC



PLURIS

rue de Félinne, 85 - 4020 Liège  
tél 04 342 01 50 - fax 04 344 32 36  
e-mail : info@pluris.be

Fond de plan: IGN 1/10.000

Sources: DGO4

Ellipsoïde international 1924 - LAMBERT belge.  
Datum Belge 1972.



Date: Août 2010

Echelle: 1:10.000

0 100 200 300 400 500



Mètres